

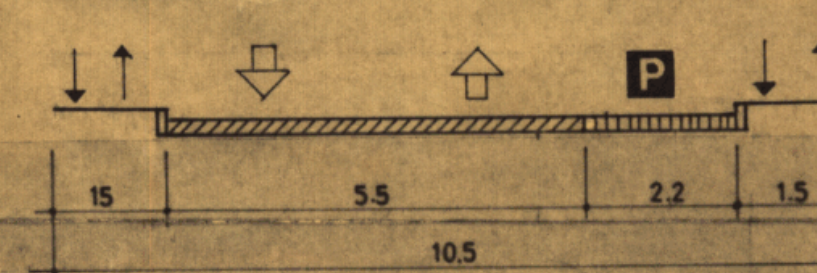
Auszug aus dem Flurkartenwerk

Querschnitte der Erschließungsstraßen

Kreis Melle
Gemarkung Buer
Flur 4 u. 6 tlw.
Maßstab 1:1000

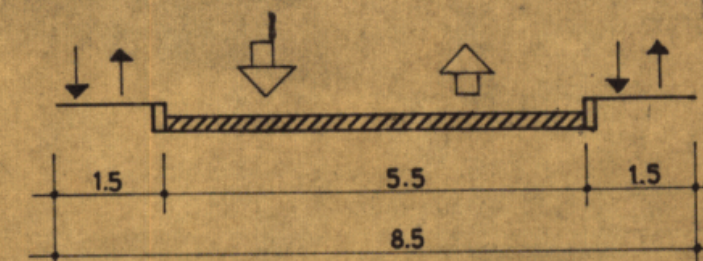
Katasteramt Melle
Gesch. B. A 353/71, 528/71 - Kost. B. I 2291 M/71
I 2355 M/71

1 Anliegerstraße mit Längsparkstreifen



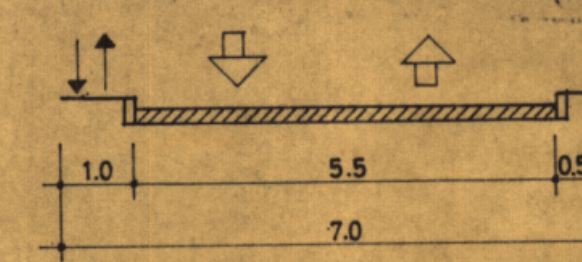
2

Anliegerstraße



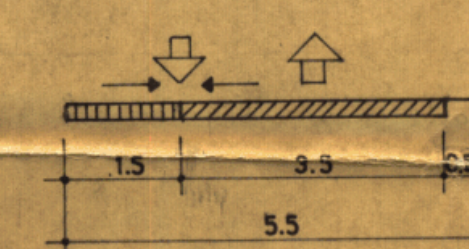
3

Anliegerstraße



4

befahrbarer Wohnweg



DER RAT DER GEMEINDE BUER HAT AM 24. FEBRUAR 1972 DIE AUFSTELLUNG DIESES BEBAUUNGSPLANES BESCHLOSSEN.

BUER, DEN 25. Februar 1972

I. BEIGEORDNETER




BÜRGERMEISTER UND GEMEINDEDIREKTOR

DER ENTWURF DIESES BEBAUUNGSPLANES HAT FÜR DIE DAUER EINES MONATS VOM 17.3.1972 BIS 20.4.1972 EINSCHLIESSLICH ÖFFENTLICH AUSGELEGEN. ORT UND ZEIT DER ÖFFENTLICHEN AUSLEGUNG SIND AM 10.3.1972 ORTSÜBLICH BEKANNTGEMACHT WORDEN.

BUER, DEN 21. April 1972

I. BEIGEORDNETER



BÜRGERMEISTER UND GEMEINDEDIREKTOR

DER RAT DER GEMEINDE BUER HAT NACH § 10 BBauG IN VERBINDUNG MIT § 6 UND 40 NGO DIESEN BEBAUUNGSPLAN ALS SATZUNG BESCHLOSSEN.

BUER, DEN 15. MAI 1972

I. BEIGEORDNETER



BÜRGERMEISTER UND GEMEINDEDIREKTOR

GENEHMIGUNGSVERMERK:

Dieser Bebauungsplan ist gem. § 11 des BBauG vom 28. Juni 1960 (BGBl. I S. 341) mit Verfügung vom 13. JUNI 1972 genehmigt worden.
Genehmigt, den 13. JUNI 1972
Regierungspräsident
Ostfriesland

DIE GENEHMIGUNG DIESES BEBAUUNGSPLANES SOWIE ORT UND ZEIT DER ÖFFENTLICHEN AUSLEGUNG SIND AM 20.6.72 BEKANNTGEMACHT WORDEN.

BUER, DEN 20.6.1972

I. BEIGEORDNETER



BÜRGERMEISTER UND GEMEINDEDIREKTOR

PLANZEICHENERKLÄRUNG DIN 18003 UND FESTSETZUNGEN NACH DER BauNVO SOWIE PLANZEICHEN-VO IN DEN Z.Z.T. GÜLTIGEN FASSUNGEN.

MISCHGEBIET	MI
ZAHLE DER VOLLGESCHOSSE ALS HÖCHSTGRENZE	I
GRUNDFLÄCHENZAHL GRZ	0.4
GESCHOSSFLÄCHENZAHL GFZ	0.5
OFFENE BAUWEISE	0
BAUGRENZE	—
STRASSENVERKEHRSFLÄCHEN	—
LÄNGSPARKSTREIFEN	P
STRASSENBEGRENZUNGSLINIE	—
SICHTDREIECK	52 52
TRAFOSTATION	T
10KV FREILEITUNG MIT SCHUTZSTREIFEN	—
SPIELPLATZ	—
GRENZE DES RÄUMLICHEN GELTUNGSBEREICHES DES B-PLANES	—
ZU- UND AUSFAHRTSVERBOT GEMÄSS § 2 DER SATZUNG	—

Die Planunterlagen entsprechen dem Inhalt des Liegenschaftskatasters und weisen die baulichen Anlagen sowie Straßen, Wege und Plätze vollständig nach (Stand vom 17. Mai 1972). Sie sind hinsichtlich der Darstellung der Grenzen und der baulichen Anlagen geometrisch einwandfrei.

Die Übertragbarkeit der neu zu bildenden Grundstücksgrenzen in die Öffentlichkeit ist einwandfrei möglich.

Melle, den 17. Mai 1972
Katasteramt



I. BEIGEORDNETER

Zeichenerklärung

Eigentums- bzw. Flurstücksgrenzen
Flurgrenze



Gemeinde Buer
Landkreis Melle
Bebauungsplan Nr. 7
„Auf der Lage“
M 1:1000

Bearbeitet: Melle, den 7. März 1972

Dipl. Ing. Eberhard Suss
Architekt und Ortsplaner
Melle-Fernruf 2145

I. BEIGEORDNETER