







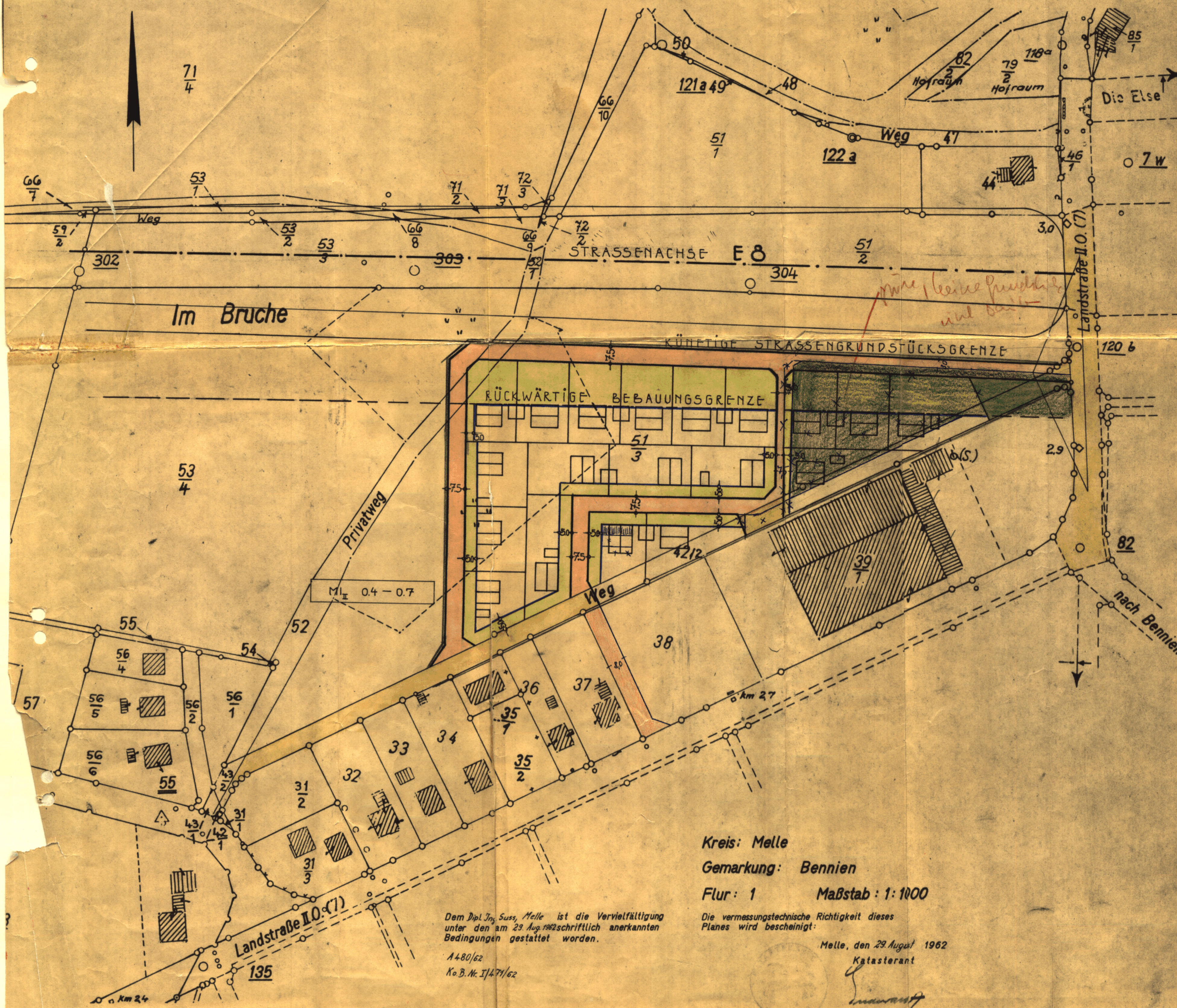


# PLANZEICHEN [DIN 18003]

-  GEPLANTE 2-GEWÖLBIGE WOHNGEBÄUDE
-  GEPLANTE NEBENBAUTEN
-  PRIVATE GRÜNFLÄCHEN
-  GEPLANTE STRASSE
-  VORHANDENE STRASSE
-  BAULINIE
-  STRASSENBEGRENZUNGSLINIE
-  ÖFFENTL. GRÜNFLÄCHEN



BEBAUUNGSPLAN VOM 19.2.63 "IM BRUCHE"  
GEMEINDE BENNIEN, LANDKREIS MELLE  
DER RAT DER GEMEINDE BENNIEN HAT IN SEINER SITZUNG AM  
20.04.63 GEMÄSS § 2 ABS. 1 DES BBAUG VOM 23.6.1960 (BGBI. I S. 341) DIE AUFSTELLUNG DIESER PLANES BESCHLOSSEN.

DEN \_\_\_\_\_  
BÜRGERMEISTER \_\_\_\_\_ GEMEINDEDIREKTOR \_\_\_\_\_  
BEARBEITET \_\_\_\_\_  
MELLE, DEN 19.2.1963 ORTSPLANNER: Melle Fernruf 2146  
DIESER PLAN HAT GEMÄSS § 2 ABS. 6 BBAUG IN DER ZEIT VOM  
22.04.63 BIS 22.05.63 ÖFFENTLICH AUSGELEGEN.

DEN \_\_\_\_\_  
GEMEINDEDIREKTOR \_\_\_\_\_  
DIESER PLAN IST GEMÄSS § 10 BBAUG AM 20.04.63 DURCH  
DEN RAT DER GEMEINDE BENNIEN ALS SATZUNG BESCHLOSSEN  
WORDEN.

BÜRGERMEISTER \_\_\_\_\_ GEMEINDEDIREKTOR \_\_\_\_\_

RP Genehmigung am 19.63



DIESER MIT VERFÜGUNG VOM \_\_\_\_\_ GENEHMIGTE BEBAUUNGSPLAN  
HAT GEMÄSS § 12 BBAUG VOM 23.6.1960 (BGBI. I S. 341) IN DER ZEIT  
VOM \_\_\_\_\_ BIS \_\_\_\_\_ ÖFFENTLICH AUSGELEGEN.

GEMEINDERATSMITGLIED \_\_\_\_\_ DEN \_\_\_\_\_  
BÜRGERMEISTER \_\_\_\_\_

IN KRAFT GETRETEN GEMÄSS § 12 BBAUG AUF GRUND DER  
BEKANNTMACHUNG VOM \_\_\_\_\_

Stahlschrank  
Planungsamt  
1. 26.01.63  
GEMEINDEDIREKTOR \_\_\_\_\_

Kreis: Melle  
Gemarkung: Bennien  
Flur: 1 Maßstab: 1:1000

Dem Dipl. Ing. Suss, Melle ist die Vervielfältigung  
unter den am 29. Aug. 1962 schriftlich anerkannten  
Bedingungen gestattet worden.

A 480/62  
Ko. B. Nr. I/471/62

Die vermessungstechnische Richtigkeit dieses  
Planes wird bescheinigt:

Melle, den 29. August 1962  
Katasterant