

(tlw. Vergrößerung u. Zusammenfügung)

Gemeindebezirk Neuenkirchen

Gemarkung Neuenkirchen Flur 1,2,5-9 tlw

Ungef. Maßstab 1:1000

Katasteramt Melle


### Zeichenerklärung

Eigentums- bzw. Flurstücksgrenzen


Eigentums- bzw. Flurstücksgrenzen



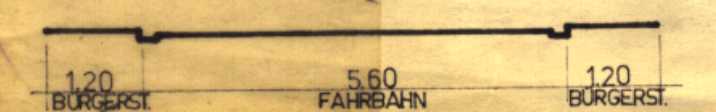
BIELEFELDER STRASSE



MÜHLENSTRAS



PLANSTRASSEN

[illegible]

DER RAT DER GEMEINDE NEUENKIRCHEN HAT IN SEINER SITZUNG VOM 29.8.1969 GEMÄSS § 2

ABS. 1 BBAUG. VOM 23.6.1960 (BGBl. I S. 341) DIE AUFSTELLUNG DIESER PLANES BESCHLUSSEN.

1891 in 1891

BÜRGERMEISTER  Gergsdorfer

BEARBEITET: BIELEFELD IM DEZEMBER 1970

DIESER PLAN HAT GEMÄSS § 2, ABS. 6 BBAUG. NACH ORTSÜBLICHER BEKANNTMACHUNG VOM

IN DER ZEIT VOM 13.1.1971 BIS 13.2.1971 OFFENTLICH AUSGELEGEN.

41. *Illegible handwritten text*

100-443886-100

DER RAT DER GEMEINDE NEUENKIRCHEN HAT IN SEINER  
DER §§ 6 UND 40 DER NDS. GEMEINDEORDNUNG VOM 4.3.  
GELTENDEN FASSUNG IN VERBINDUNG MIT DEM § 10 BRAU

BEZUGENDE VERORDNUNG VOM 1. SEPTEMBER 1910  
SATZUNG BESCHLOSSEN.

Kronprinz  wegen der  
Verlässlichkeit 111

Dieser Bebauungsplan ist  
BBauG vom 28. Juni 1960 (BGBl. I S. 1234)

Zu diesem Plan gibt es ein Deckblatt bei

Osnabrück, den 7. JUL. 1951  
 Regierungspräsident  
 Herr Watermeier

100-443887-100

REG.  
CN  
Oberbaurat  
OSNABRUCK, AM

SEP 1971

DIESE MIT VERORDNUNG VOM 24. JULI 1951 GENEHMIGTE BEBAUUNGSPLAN HAT GEMASS § 12 BAUGES  
 VOM 23.6.1960 IN DER ZEIT VOM 8. 11. 1971 BIS OFFENTLICH AUSGELEGEN.

NEUENKIRCHEN, AM 4. 11. 1911

GEMEINDESEKRETÄR

IN KRAFT GETRETEN GEMÄSS § 12 BBAUG ABTUNG DER ORTSÜBLICHEN BEKANNTMACHUNG

NEUNKIRCHEN, AM 7.4.1911

BÜRGERMEISTER (3) GEMEINDEDIKREKTOR